

PROJEKT ZAGOSPODAROWANIA DZIAŁKI MUZEUM MIASTA ZGIERZA, ZGIERZ UL. J. H. DĄBROWSKIEGO 21 NR EWIDENCYJNY DZIAŁKI 42/5

woj. łódzkie

pow. zgierski

m. Zgierz

obręb Z - 128 działka 42/5

ul. Dąbrowskiego 21

MAPA SYTUACYJNO-WYSOKOŚCIOWA do celów projektowych

Skala 1:500

Opracowano na podstawie mapy zasadniczej m. Zgierz sekcja
nr 112.432.2214, 112.432.2232, danych z ewidencji gruntów obrębu
Z - 128 oraz pomiaru własnego wykonanego w listopadzie 2008 roku.

Usługi Geodezyjne - Zbigniew Zawieja

Pracownia: 95-100 Zgierz pl. Jana Pawła II nr 3 tel. (0-42) 716-13-26.

Geodeta Uprawniony

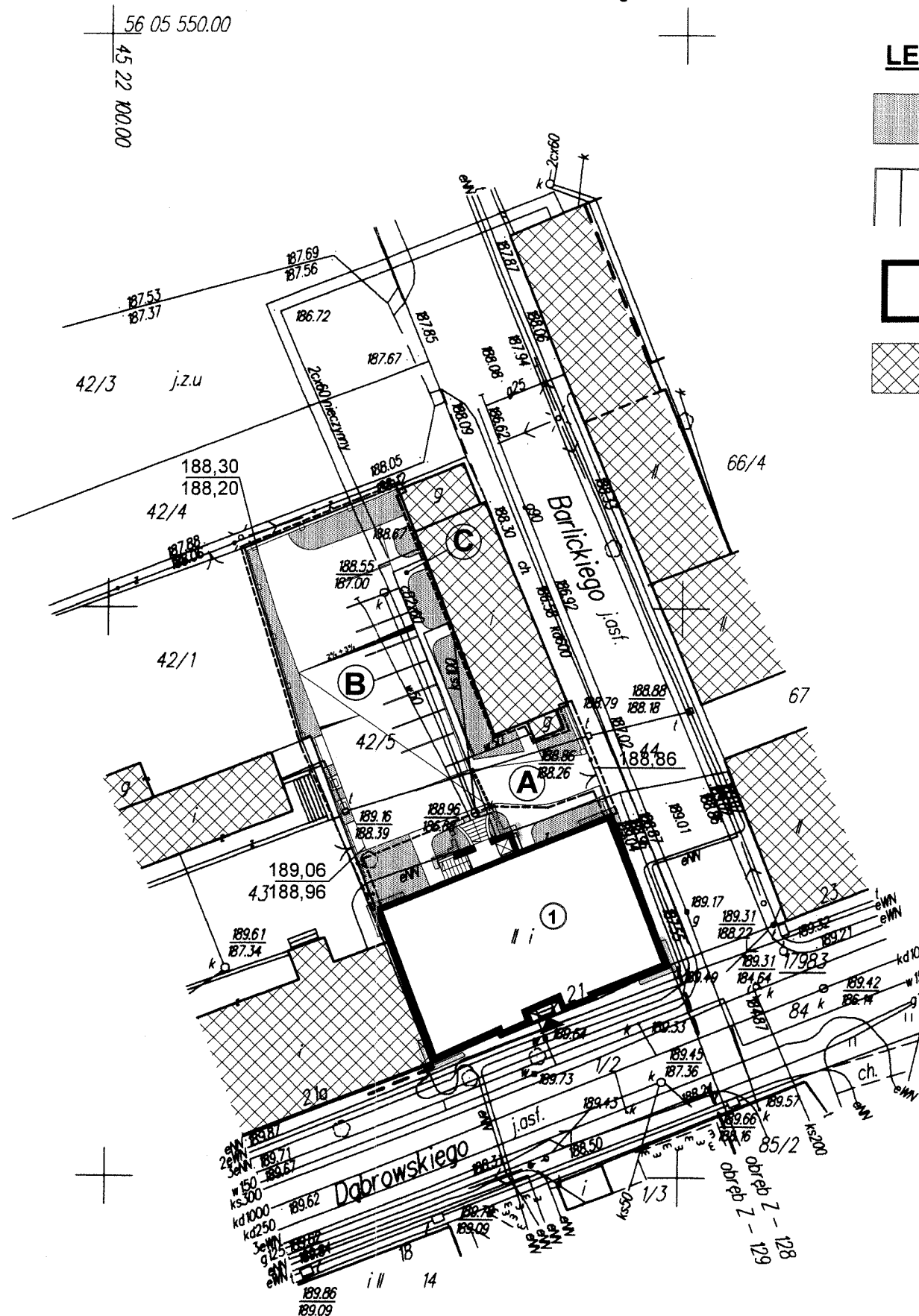
Zbigniew Zawieja
Rej.G.U.G i K. 1303

Zgierz dn. 14.11.2008 r.


L.k.s.rob. 1106

UWAGA

Na mapie uwidoczniono przebieg przewodów
pomierzonych w trybie Zarządzenia Nr 8/79 Prezydenta m. Łodzi,
z dnia 03.05.79 r. oraz na podstawie udostępnionych przez gestorów
sieci dokumentacji archiwalnych. Za brak przewodów na mapie, nie-
zgłoszonych do inwentaryzacji lub nieudostępnionych przez gestorów,
wykonawca nie ponosi odpowiedzialności.



LEGENDA :



TEREN ZIELONY



MIEJSCA PARKINGOWE



BUDYNEK MUZEUM PODLEGAJĄCY
OPRACOWANIU



ISTNIEJĄCE BUDYNKI

(A)


NAWIERZCHNIA ZJAZDU

(B)

NAWIERZCHNIA PARKINGU

(C)

NAWIERZCHNIA CHODNIKA



GRANICA OPRACOWANIA
objęte pozwoleniem na budowę nr



GRANICA OPRACOWANIA

skala 1 : 500

STAROSTA ZGIERZSKI
95-100 Zgierz ul. Sadowa 6A
tel. (42) 719-08-84

Z up. STAROSTY

Marek Tulajko
NACZELNIK WYDZIAŁU
ARCHITEKTURY I BUDOWNICTWA

stanowi integralną część
decyzji nr 2044/09 z dnia 13 LIS. 2009

27 11 2008
11309/2008
i zaawidencjonowana jest do celów projektowych.
Niniejsza mapa służy do celów projektowych.
Projektowane obiekty budowlane
wymagające pozwolenia na budowę
podlegają wytyczeniu i inwentaryzacji powykonawczej
przez jednostki uprawnione do wykonywania
prac geodezyjnych.

27 11 2008

Krzysztof Piatek

PRACOWNIA ARCHITEKTONICZNA M

91-712 Łódź, ul. Nowopolska 16/1, tel. 656-23-69

Temat: PROJEKT WYKONAWCZY DROGOWY
DLA MUZEUM MIASTA ZGIERZA WRAZ Z ZAGOSPODAROWANIEM DZIAŁKI
ZGIERZ, UL. J. H. DĄBROWSKIEGO 21
NR EWIDENCYJNY DZIAŁKI 42/5

Inwestor: MUZEUM MIASTA ZGIERZA
ZGIERZ, UL. J. H. DĄBROWSKIEGO 21

Projektanci: mgr inż. arch. Małgorzata Chylewska-Grabara 285/94/WŁ
mgr inż. arch. Jarosław Pawlak

Temat rys.: PROJEKT ZAGOSPODAROWANIA DZIAŁKI

Faza: PROJ. BUDOWLANY Branża: DROGI Data: 05.2009r Skala: 1:500 Nr rys. 1

UWAGA:
WSZYSTKIE ISTNIEJĄCE PRZYLĄCZA
WRAZ Z INSTALACJAMI DOZIEMNYMI
NIE PODLEGAJĄ OPRACOWANIU